

Czym jest gra?

Gra turystyczna, której kartę startową właśnie trzymasz w ręku, jest specjalną odmianą gry miejskiej. Ta nowa forma zwiedzania umożliwia zabawę niemal 24 godziny na dobę przez siedem dni w tygodniu. Uczestnicy ruszają na ulice i w zaułki Bydgoszczy, by rozwiązać przygotowane dla nich zadania.

Bawić się można indywidualnie lub zespołowo. Każdy, kto pozna hasło końcowe, może wpisać się na listę zwycięzców na stronie www.gryturystyczne.pl i pobrać imienny certyfikat.

Nieco historii

Pierwsze wzmianki o Bydgoszczy pochodzą z XI w., gdy miejsce to opisywane było jako gród strzegący przeprawy przez rzekę. W 1346 r. Kazimierz Wielki nadał Bydgoszczy prawa miejskie, lokując miasto na prawie magdeburskim.

Miasto otrzymało wiele przywilejów (m.in. prawo bicia monety, handlu szaławnego) oraz wzbogaciło się o reprezentacyjną budowlę – murowany zamek będący siedzibą kasztelana. W XV w. wzniesiony został kościół farny nad rzeką, a miasto otoczono ceglany murem obronny oraz fosą miejską i zamkową. Miasto od zawsze było związane z wodą.

To właśnie handel rzeczny umożliwił rozwój fabryk, manufaktur i zakładów przemysłowych oraz eksport wyrobów garncarskich i piwa bydgoskiego przyrządzanego w warzelnii.

Wskutek I rozbioru Polski Bydgoszcz została włączona w granice Prus aż do 1920 r. W czasie zaboru liczba mieszkańców stopniowo wzrastała, co związane było bezpośrednio z rozwojem gospodarczym miasta, wynikającym z wielu inwestycji. To właśnie w tym okresie powstały liczne spichrze nad Brdą, przekopany został Kanał Bydgoski, który uczynił z miasta znaczący ośrodek hadlowy.

Od 1999 r. Bydgoszcz jest wraz z Toruniem współstolicą województwa kujawsko-pomorskiego. Wiek XXI ponownie zwraca miasto ku wodzie, której interesujące zabytkowe otoczenie oraz ciekawa architektura stają się jego wizytówką.

Historia miasta jest wodą pisana. Woda stanowiła źródło energii, niezbędny składnik wykorzystywany w procesie produkcji i była wreszcie drogą otwierającą Bydgoszcz na świat. Zapoznaj się z wiadomością, którą kieruje do Ciebie „Przechodzący przez rzekę”, i pomóż rozszyfrować jedną z wielu tak ważnych dla ludzkości sentencji, która dotyczy znaczeń wody...

Fabula

Rozejrzyj się!



B

E



Q



S



A



I



Drogi Śmiałku!

Moje miasto nie byłoby dziś takie, jakim je widzisz, gdyby nie woda i ludzie, którzy przez lata mądrze nią dysponowali. Ten żywioł zachwyca, dodaje życiodajnej siły, bywa też zagrożeniem. Dlaczego akurat woda jest tak ważna?

Pozostawiam Tobie zaszyfrowaną wiadomość! Podążając szlakiem wytoczonym na mapie, dopasuj do każdego z zaznaczonych miejsc detal bądź informację zawartą na odwrocie karty. Wpisując odpowiednie litery w miejsce piktogramów, które pozostawiłem Tobie w wiadomości, odczytasz hasło końcowe gry i będziesz mógł je wpisać na stronie internetowej www.gryturystyczne.pl.

Uwaga na utrudnienie – dwa detale nie pasują do żadnego z miejsc.

Powodzenia!



Bydgoszcz. Brda i wszystko gra!

GRATYRYSTYCZNA

9+


60'

WIEK GRACZA


ŚREDNI CZAS

Gdzie szukać?

Spichrze nad Brdą są symbolem Bydgoszczy utożsamianym z rozwojem gospodarczym miasta po jego włączeniu do Prus. Najstarszy z nich, tzw. holenderski, wybudowany został w 1793 r. Obejrzyj go dokładnie z każdej strony...




Najważniejszą drogą wodną do centrum lokacyjnego miasta była ulica Długa, która łączyła dwie bramy znajdujące się w murach miejskich. Obecnie w XIX-wiecznych kamienicach mieści się jedyne w swoim rodzaju muzeum. Spójrz w górę...



Nieopodal figury świętego chroniącego miasto przed powodzią dostrzeżesz budowlę hydrotechniczną – jaz farny. W XIV w. napędzał on młyny zbożowe, natomiast w formie nadanej mu w 1996 r. odpowiada za przepuszczanie wód Młynówki do Brdy.



Na Wyspie Młyńskiej znajduje się wiele interesujących obiektów, m.in. XVIII-wieczny Biały Spichrz oraz Czerwony Spichrz przy moście Młyńskim, największy tego typu budynek w Bydgoszczy.



S Przechodząc przez to miejsce, możesz bezpośrednio stanąć nad obiektem hydrotechnicznym, którego zamknięcie stanowi pięć dwudzielnich zasuw. Ma on szczególne znaczenie w czasie powodzi.



N Przełączaj uważnie tekst znajdujący się na tablicy informacyjnej umieszczonej na budynku. W opisywanym obiekcie od 1861 r. funkcjonował młyn parowy z ośmioma liniami mielącymi mąkę.

T Obiekt ten jest jednym z trzech w Bydgoszczy, które zbudowane zostały w niderlandzkim stylu neobarokowym, z licznymi gzymsami, sterczynami oraz iglicą z wiatrowskazem.



U Zwróć uwagę na tekst jednej z tablic informacyjnych umieszczonych przy obiekcie. Dowiesz się z niej, jakie skutki przyniosło zastosowanie „wrót dolnych i górnych w jednej głowie”.

Jak odczytać hasło?

W każdym z odwiedzonych w czasie spaceru miejsc rozpoznasz jeden z elementów przedstawionych na fotografiach albo we wskazówkach podpisanych literami. Aby poprawnie ułożyć hasło, należy przepisać litery w odpowiednie miejsca zaszyfrowanej wiadomości, kierując się wskazanymi piktoqramami.

Przy wschodniej pierzei placu zwanego Rybim Rynkiem, stanowiącego w XIX w. centralne miejsce portu, znajduje się pałacyk Lloyd'a będący siedzibą przedsiębiorstw i spółek żeglugowych, w tym Bydgoskiego Towarzystwa Żeglugi Śródlądowej.

Dzieje Fontanny „Potop”, obrazującej biblijną scenę potopu, sięgają początków XX w. W 1945 r. rzeźbę rozebrano, aby pozyskać metal na cele wojenne, pozostawiając sam basen. Obiekt zrekonstruowany został w 2014 r. i odzyskał swój dawny blask.

Młynówka jest odnogą Brdy, która płynie jej pierwotnym korytem. Pod koniec XIX w. dzielnica zajmowana była przez kupców i rzemieślników, reprezentujących różne profesje. Podążaj Wenecją Bydgoską w okolice nowej przystani miejskiej.

Jedyna na świecie słupa trapezowa wybudowana została w II połowie XIX w. na północ od Wyspy Młyńskiej. Ze względu na liczne wypadki służyła nadano imiona potworów morskich z greckiej mitologii – Scylla i Charybda.

